

Województwo: kujawsko-pomorskie
 Powiat: bydgoski
 Jednostka ewidencyjna: 040307_2, Sicienko
 Obręb ewidencyjny: 040307_2.0005, Łukówiec

STAROSTA BYDGOSKI

(nazwa organu wydającego dokument)

WYPIS Z REJESTRU GRUNTÓW

sporządzono dnia: 26-05-2020 11:52:44

Nr jednostki rejestrowej: **G86**

Osoby: 1

Udział Forma władania	Dane osoby fizycznej / instytucji
1/1 własność	FUNDACJA POTULICKA siedziba: Wojnowo 5, 86-014 Wojnowo

Działki ewidencyjne: 1

Arkusz	Nr działki	Adres / Położenie	Powierzchnia [ha]	Użytek i klasa bonitacyjna		Nr KW lub inne dokumenty
				Użytek	Pow. [ha]	
2	140/2		7.1100	RIVa RIVb RV PsIV Lzr-RV B	1.5500 4.0690 1.1000 0.2700 0.1200 0.0010	BY1N/00013157/8

Identyfikator: 040307_2.0005.140/2;

UWAGA: Działka zabudowana budynkami: 99.

Razem powierzchnia działek [ha]:	7.1100	ha
Słownie:	siedem hektarów jeden tysięcy sto metrów kwadratowych	

UWAGA: W jednostce znajdują się jeszcze inne działki.

Powierzchnia całej jednostki rejestrowej: **105.6540** (sto pięć hektarów sześć tysięcy pięćset czterdzieści metrów kwadratowych)

Oznaczenia użytków i klas
B - Tereny mieszkaniowe
Lzr-RV - Grunty zadrzewione i zakrzewione na uż. rolnych
PsIV - Pastwiska trwale
RIVa - Grunty orne
RIVb - Grunty orne
RV - Grunty orne

DOKUMENT NINIEJSZY JEST PRZEZNACZONY DO DOKONYWANIA WPISU W KSIĘDZE WIECZYTEJ


Bydgoszcz, dnia 26.05.2020 r.

Z up. Starosty Bydgoskiego

Kornelia Januszewska
 Młodszy Referent

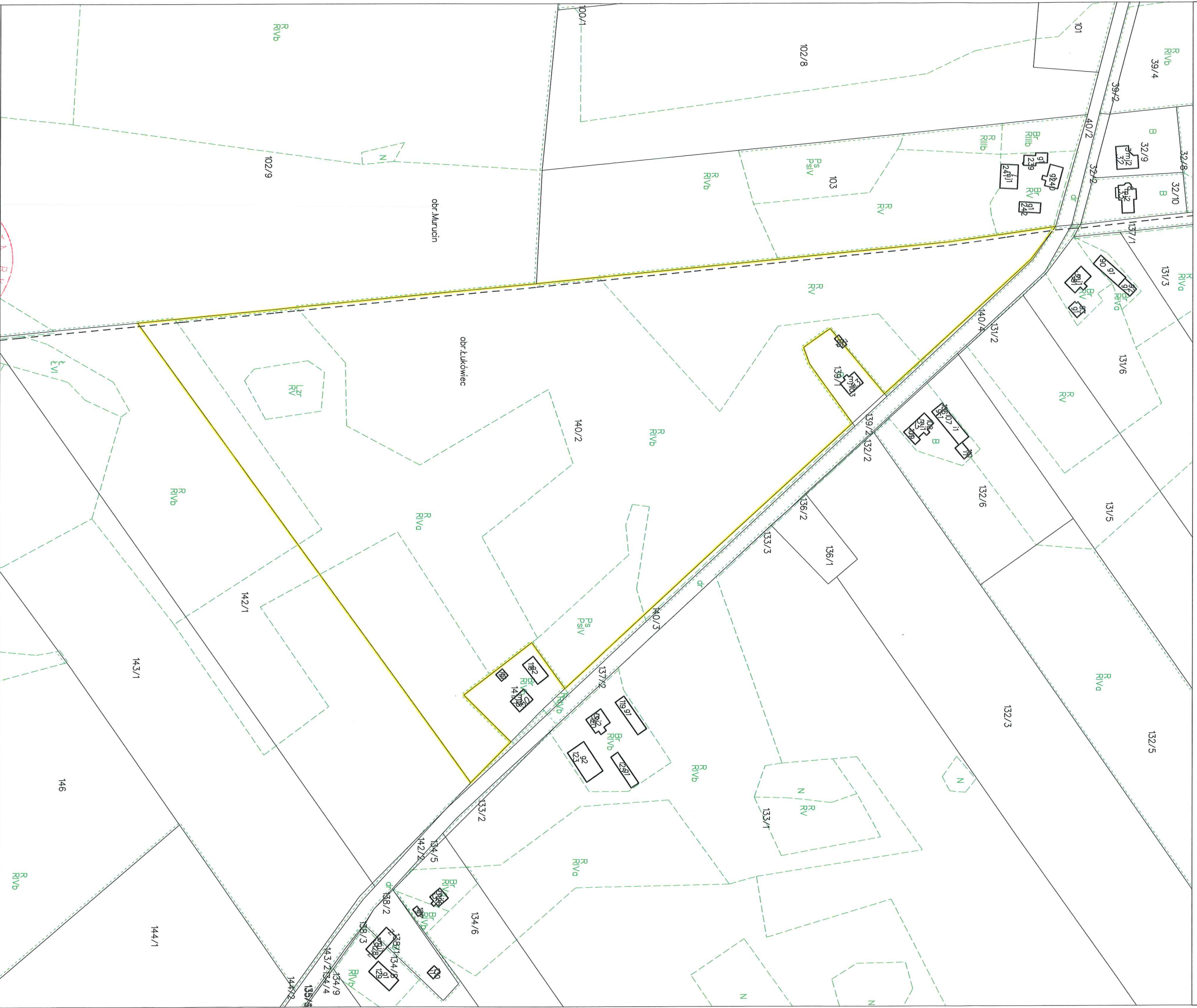
Kornelia Januszewska
 26-05-2020

(sporządził: data i podpis)



(pieczęć urzędowa)


(imię i nazwisko osoby reprezentującej organ lub osoby upoważnionej przez organ: data i podpis)



obr. Muruch

obr. Łukówiec

Bydgoszcz dn. 26.05.2020
Sporządził(ą) wyrys: Kornelia Januszewska



Demument archiwalny jest wyrysem
z mapy ewidencyjnej i jest przeznaczony
do dokonywania wpisu w księgach
właścystych.

Z up. Starosty Bydgoskiego
Kornelia Januszewska
Młodzież Referent